



Departamento Administrativo  
**PLANEACION**  
SECRETARÍA AUXILIAR - BOGOTÁ DE 1991 (ORDEN N. 21)

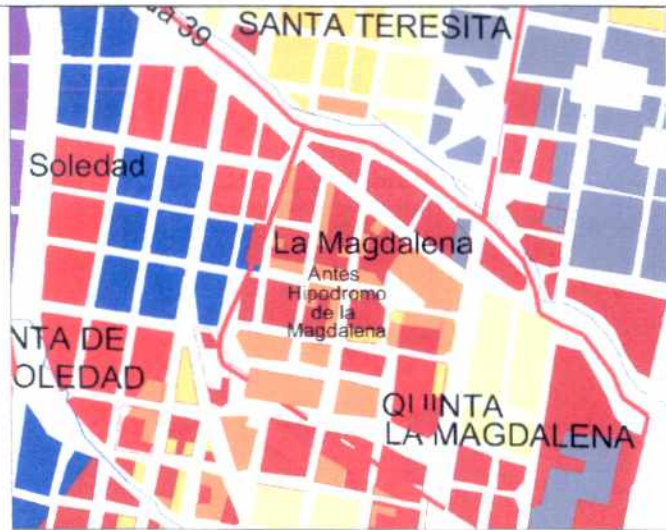
**BIENES DE INTERES CULTURAL**

**DEPARTAMENTO ADMINISTRATIVO DE PLANEACION DISTRITA**

**BOGOTÁ D.C.**

**FICHA VALORACION URBANA**

**La Magdalena**



**CRECIMIENTO HISTÓRICO - CRONOLOGÍA**

- Antes de 1900
- 1930
- 1933
- 1938
- 1938
- 1944
- 1952
- Después de 1960
- LÍMITE DEL BARRIO



**Inmuebles de Interés Cultural - MORFOLOGÍA EN PLANTA**

- Conservación
- Sector de Interés Cultural
- FORMA REGULAR
- FORMA IRRREGULAR
- PARQUE
- LÍMITE DEL BARRIO
- VIAS PRINCIPALES
- VIAS SECUNDARIAS
- VIAS LOCALES



La Magdalena tiene su origen en los terrenos de la Quinta de la Magdalena y constituyó durante la década de los años cuarenta del siglo XX, la continuación directa y precisa de la propuesta urbana realizada en el barrio Teusaquillo. Su trazado urbano es continuación directa de Teusaquillo.


El barrio se halla entre dos avenidas: la 37 al sur y la 40 al norte (curso del río arzobispo). Esta atravesada también por la avenida 39 y limita alñ oriente con la avenida Caracas y al occidente con la carrera 19. Las calles arborizadas y con antejardines son su característica principal.

La circunstancia de no quedar sobre vías arterias oriente-occidente, pudo haber sido la causa de su excepcional conservación. Las áreas verdes de antejardines y calles ofrecen, junto con la escala de sus viviendas de dos pisos un panorama urbano singular.



**PLANO DE URBANIZACIONES**

- 1930
- 1933
- 1938
- 1944
- 1952
- Después de 1960
- 1930
- 1933
- 1938
- 1944
- 1952
- Después de 1960



**FECHA DE ...**

**ELABORACION:**

**lunes, 02 de febrero de 2004**

**ACTUALIZACION:**

**lunes, 02 de febrero de 2004**



**DESCRIPCION DEL TIPO**

Inmuebles localizados entre medianeras (eventualmente en esquina) que pueden contar o no con antejardín. Presentan como característica dominante el uso de cubiertas elaboradas preferencialmente en teja de barro con inclinación igual o menor a 45° cuya característica dominante en fachada son los remates triangulares que hacen parte de los volúmenes articulados en relieve sobre la superficie general.

**Valores de estructura:** La implantación con antejardines otorgan al espacio privado posibilidades definidas de distribución espacial interna (a menudo determinan la aparición de patios interiores de iluminación) y al espacio público calidad ambiental. El manejo de la accesibilidad frontal se desarrolla de forma lateral o central definiendo distribuciones diferenciadas de los espacios de uso social y privado.

**Valores de forma:** La composición de la fachada muestra como motivo central los dos rectángulos que configuran el cuerpo de la construcción y la cubierta; adicionalmente se divide en cuerpos que definen ritmos y localización de los vanos de puertas y ventanas. La proyección de los volúmenes en la fachadas, cuando se presenta, establece efectos volumétricos de gran solidez y coherencia.

**Valores de significado:** la disposición y combinación de los materiales de cubierta y fachadas, su elaboración detallada y las texturas y colores que ofrecen, establecen un lenguaje que, junto con la disposición de puertas y ventanas de madera también elaboradas, caracteriza esta arquitectura. Los detalles de marcos y rejas de ventanas son igualmente característicos.

**POSIBILIDADES DE INTERVENCION**

La implantación general (antejardines con prioridad) debe ser mantenida, si bien pueden abrirse posibilidades de mayor ocupación (áreas posteriores o laterales sin que se pierda la noción de aislamiento lateral), siempre y cuando mantenga de manera estricta relaciones de alturas de remates de volúmenes y cornisas, así como con los perfiles de cubiertas (inclinaciones, cumbres, limahoyas, limatesas), ritmos y proporciones de puertas y ventanas, materiales compatibles y armónicos.

**FECHA DE ...**

**ELABORACION:**

Lunes, 02 de Febrero de 2004

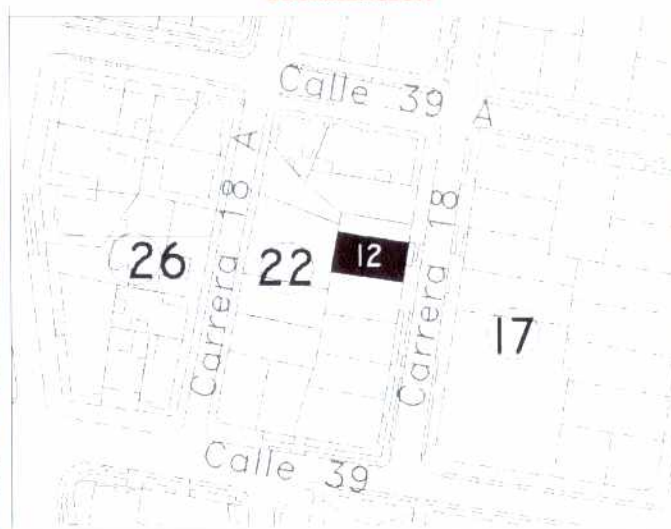
**ACTUALIZACION:**

Lunes, 02 de Febrero de 2004

**FOTOGRAFIA INMUEBLE**



**LOCALIZACION**



**CLASIFICACION**

**ARQUITECTONICA:** 20-40-T-Ac

**POPULAR:** Techo-Fachada

**SIC MOD.** CT, CONSERVACION TIPOLOGICA  
**CATEGORIA**

TEUSAQUILLO, 13  
**LOCALIDAD**

Teusaquillo, 101  
**UPZ**

La Magdalena, 7103  
**BARRIO** 22  
12  
**M/ZNA PREDIO**

AAA0083EYHK  
**CHIP** HABITACIONAL  
**USO**

RICARDO ATEHORTUA MEJIA  
**PROPIETARIO**

Carrera 18 No. 39-47/49/53  
**DIRECCION**

**CODIGO CATASTRAL**

**MATRICULA INMOBILIARIA**

2  
**No. PISOS** **FECHA CONSTRUCCION**

Tiene Observación:

**FOTOGRAFIA CONTEXTO**



**CRITERIOS DE CALIFICACION**

- ✓ Representar en alguna medida y de modo tangible o visible una o mas épocas de la historia de la ciudad o una o mas etapas de la Arquitectura y/o urbanismo en el País.
- ✓ Ser un testimonio o documento importante en el proceso histórico de planificación o formación de la estructura física de la ciudad.
- ✓ Ser un Ejemplo culturalmente importante de un tipo de edificación o conjunto arquitectónico.

Ser un testimonio importante de la conformación del hábitat de un grupo social determinado.

Constituir un hito de referencia urbana culturalmente significativa en la ciudad.

Ser un ejemplo destacado de la obra de un arquitecto urbanista o de un grupo de éstos de trayectoria reconocida a nivel nacional o internacional.

Estar relacionado con personajes o hechos significativos de la historia de la ciudad o del País.

**FECHA DE ...**

**ELABORACION:** Lunes, 02 de Febrero de 2004

**ACTUALIZACION:** Lunes, 02 de Febrero de 2004